


Els 7 Cims



1 Km. 4,4

EL CLAPÍ VELL (704 m)

Es troba al municipi de **Torrelles de Foix** a la comarca de l'**ALT PENEDEÈS**.

Al cim podem trobar-hi un vèrtex geodèsic d'ordre inferior i una caseta de protecció forestal. A un centenar de metres del cim en direcció nord hi ha una gran creu de ferro posada pels veïns a meitat del segle XX.




2 Km. 5

PUIG DE L'ÀLIGA (698 m)

Es troba al municipi de **Torrelles de Foix** a la comarca de l'**ALT PENEDEÈS**.

Situat al nord-oest de la serra Llarga, molt proper del Clapí Vell. Aquest cim és límit de tres comarques i quatre municipis: Torrelles de Foix i Pontons per l'Alt Penedès, La Juncosa pel Baix Penedès i El Pla de Manlleu per l'Alt Camp.



3 Km. 19,2

EL MONTMELL (861 m)

Es troba al municipi de **La Juncosa de Montmell** a la comarca del **BAIX PENEDEÈS**

Sostre comarcal del Baix Penedès. Situat a l'extrem nord de la comarca del Baix Penedès al llindar de l'Alt Camp. El punt més alt és el puig de la Talaia (861 m) des d'on s'observa una bona panoràmica sobre la plana del Baix Penedès.

Al cim podem trobar-hi un vèrtex geodèsic d'ordre inferior.



4 Km. 32,7

EL MONTAGUT (962 m)

Es troba al municipi de **Querol** a la comarca de l'**ALT CAMP**.

Situat a l'extrem occidental de la serra d'Ancosa, amb una característica silueta cònica. Té una bona panoràmica sobre l'Alt Camp i la propera serra del Montmell.

Al cim podem trobar-hi un vèrtex geodèsic de primer ordre.



5 Km. 35,5

PUIG DE FORMIGOSA (995 m)

Es troba al municipi de **Querol** a la comarca de l'**ALT CAMP**.

Aquest cim és el més alt de la serra d'Ancosa. A peu del mateix i ubicat a la part sud, es troba un estany i les restes de les cases de Formigosa.




6 Km. 44,3

PUIG CASTELLAR (944 m)

Es troba al municipi de **La Llacuna** a la comarca de l'**ANOIA**.

Situat a la serra d'Ancosa, al sud de la comarca de l'Anoia, fronterer amb l'Alt Penedès. El seu punt més alt està custodiat per uns repetidors de Telefònica i una caseta de protecció forestal.

Al cim podem trobar-hi un vèrtex geodèsic d'ordre inferior.



7 Km. 46,3

PUIG DE LES AGULLES (848 m)

Es troba al municipi de **Pontons** a la comarca de l'**ALT PENEDEÈS**.

Sostre comarcal de l'Alt del Penedès, També conegut amb el nom de Turó del Mas Pontons, està situat en l'extrem nord de la comarca. Des del coll de Carbons presenta un aspecte força arrodonit, es troba envoltat de camps de conreu i proper a masos històrics importants.