



Km. 0

TORRELLES DE FOIX Alt Penedès (B)

És un municipi de la comarca de l'Alt Penedès, que es troba al sector oriental d'aquesta. Té una extensió aproximada de 37 km² i, actualment, 2.503 habitants. És un poble situat entre vinyes i boscos i coronat pel santuari de la Mare de Déu de Foix (patrona del Penedès). També a Torrelles, hi trobem la riera de Pontons, que és un afluent del riu Foix.



Km. 48,6 a 200 m.

Església de Santa Magdalena (s. XII)

L'església és mencionada per primera vegada l'any 1196. D'origen romànic, amb modificacions posteriors, conserva les arquivoltes romàniques a la portalada principal adovellada. Sobresurt el campanar d'espardenya de dos arcs. S'hi guarda un altar dedicat a sant Sebastià.



Km. 10,8

EL PLA DE MANLLEU Alt Camp (T)

Poble del municipi d'Aiguamúrcia, de la comarca de l'Alt Camp, que es troba situat al sector est, a tocar de la riera de Marmellar. Actualment té 150 habitants. Fou creat a mitjan segle XIX, quan els habitants de l'antic poble de Selma es traslladen a aquestes terres, més planes i fèrtils.



Km. 49

Font Voltada


La font data del 1732, es troba sota uns plataners i és una de les fonts més ben cuidades. Sempre raja més o menys.



Km. 11,6

Ermita de Sant Miquel (s. XII)

Construïda a mitjan segle XII, en trobem la primera notícia documentada l'any 1247; posteriorment, al segle XVIII, va ser ampliada. Recentment s'hi han fet algunes restauracions. Es tracta d'una església d'una sola nau amb l'absis semicircular situat cap a llevant i coberta a dues vessants. L'obra és de carreus petits de pedra i argamassa.



Km. 49,1

Molí de la Senyora (ruïnes)

Antic molí de grans dimensions, abandonat. Serví com a molí fariner i paperer. Conserva elements dels segles XVI i XVII, com ara arcs conopials, espilleres, etc.



Km. 13,3

AIGUAVIVA Baix Penedès (T)

És un agregat del municipi del Montmell, de la comarca del Baix Penedès, que es troba situat al peu de l'estrep oriental la serra de la Torre del Milà. Actualment té 20 habitants.

Tal com indica el seu nom, hi ha aigua i està viva. La font Major i la font del Lleó omplen la gran bassa que en temps passats permetia el funcionament del molí de cereals que hi havia hagut des de l'edat mitjana. El punt dominant és la Casa Gran.



Km. 49,1

PONTONS Alt Penedès (B)


És un municipi de la comarca de l'Alt Penedès, que es troba situat al límit de la comarca. Té una extensió de 25,84 km² i, actualment, 500 habitants. El terme és molt muntanyós i accidentat. El punt més elevat és el puig de les Solanes, amb una alçada de 914 m sobre el nivell del mar.



Km. 21,4 a 100 m.

Ermita de Sant Marc (s. XIV)


Edifici de tradició romànica amb ampliacions i modificacions a l'època gòtica. És d'una sola nau amb volta de canó apuntada, absis gòtic i el portal adovellat amb motllura. Davant la portada hi ha restes d'un porxo i, al costat, l'antiga casa de l'ermità.



Km. 51,3

Ermita de Sant Joan (s. XI)

Malgrat que aquesta esglésiola ha sofert moltes mutilacions es pot considerar un bon exemple d'època romànica. La part més primitiva (segle XI) correspon a l'absis. La nau, primitivament, devia presentar una coberta de fusta, que a mitjan segle XII fou substituïda per una volta de mig canó.



Km. 25,3 a 200 m.

SELMA (Ruïnes) Alt Camp (T)

Poble format en el procés de repoblació cristiana d'ocupació del territori. Selma es distingeix també per haver estat possessió de l'orde del Temple. Del poble, totalment abandonat al primer terç del segle XX, sobresurten les restes de l'església gòtica de Sant Cristòfol.

Al cim del turó podem trobar les restes del castell de Selma, del segle X.



Km. 53,3 a 50 m.

Castell de Peralta (ruïnes)

Es troba al municipi de Pontons, actualment en estat ruïnós. Solament queda la porta que dona al sud i part d'una torre de defensa. Està ubicat dalt d'un turó, a prop del coll de la Creu de Saperà.



Km. 27,5

Font Mas d'en Bosc

Bell indret on fer marrada del camí, a mig terme entre el poble de Selma i el coll de la Torreta, per gaudir de l'ombra acollidora que ofereix l'entorn i visualment del paisatge, treballat antany per la mà de l'home i pas de templers cap a Selma. Sempre raja.



Km. 56,3

Font de Les Dous

La més coneguda i emblemàtica de Torrelles, on es troben trenta-cinc brocs, tots arreglerats, al costat dels dos pèlags on cau en forma de cascada l'aigua que porta la riera de Pontons. Aquest indret és ideal per gaudir de la natura i poder fer ús de les barbacoques que hi ha instal·lades.



Km. 33,2

Església de Sant Jaume (s. XII)

Situada al peu del cim de Montagut, és una construcció gòtica d'una sola nau, de dos trams. La porta d'accés, a la façana sud, és formada per tres arcs de mig punt dovellats. Aquesta església fou, antigament, la parròquia del terme del castell de Montagut.



Km. 48,4

Font d'Oriola

Font propera al massís de les Roques Grans. És la font més popular i més transitada del terme, gràcies a la qualitat de l'aigua i al bon accés per arribar-hi.

